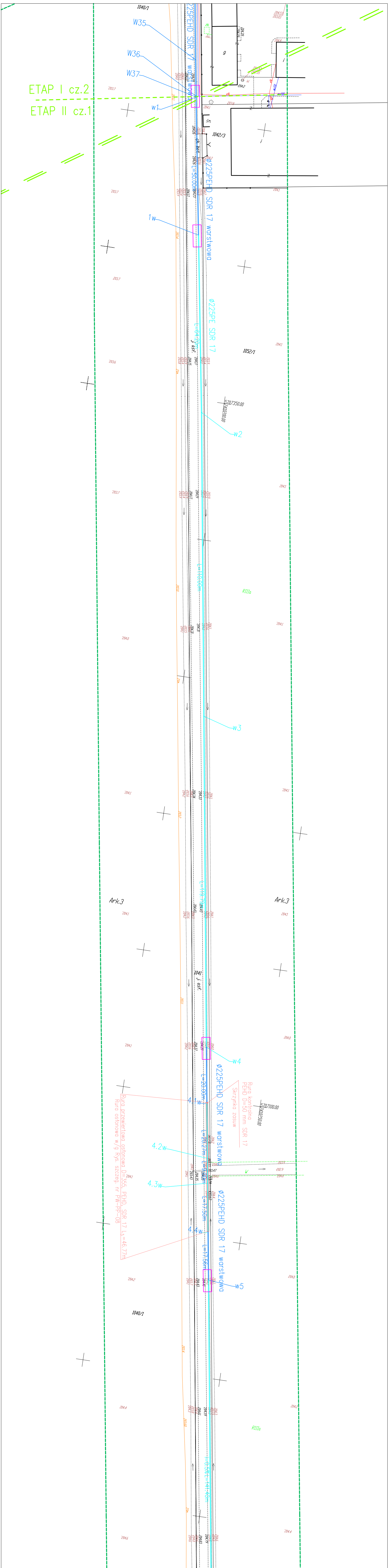

1040/1
W35
W36
W37
ETAP I cz.2
ETAP II cz.1
w1
Ø225PEHD SDR 17 warstwowa
L=50.00m
9
i
zb.
ks
kl
eN
wo50
wo100
Śm.
1042/3
ch. bet.
1w
Ø225PE SDR 17
L=64.20m
j. asf.
1052/1
5707350.00
7410200.00
w2
L=110.00m
RIIIa
w3
Ark.3
L=119.79m
1041 j. asf.
w4
Ø225PEHD SDR 17 warstwowa
L=20.00m
4.1w
Rura kontrolna PEHD D=50 mm SDR 17
Skrzynka zasuw
5707100.00
7410250.00
4.2w
L=20.27m
L=9.00m
w
4.3w
Ø225PEHD SDR 17 warstwowa
L=17.50m
4.4w
Rura przewiertowa osłonowa D=355, PEHD, SDR 17 L_3=46.77m
Rura osłonowa w/g Rys. szczeg. nr PW-PP-08
L=17.56m
w5
1040/1
RIIIa
i=0.5% L=141.40m
203.7
204.1
204.0
204.2
204.4
204.53
203.03
204.29
204.42
203.35
203.8
203.4
203.0
203.1
203.2
203.60
2tm
204.17
204.19
204.31
204.33
204.34
204.37
204.43
204.59
204.61
204.79
204.83
203.47
203.43
203.9
202.9

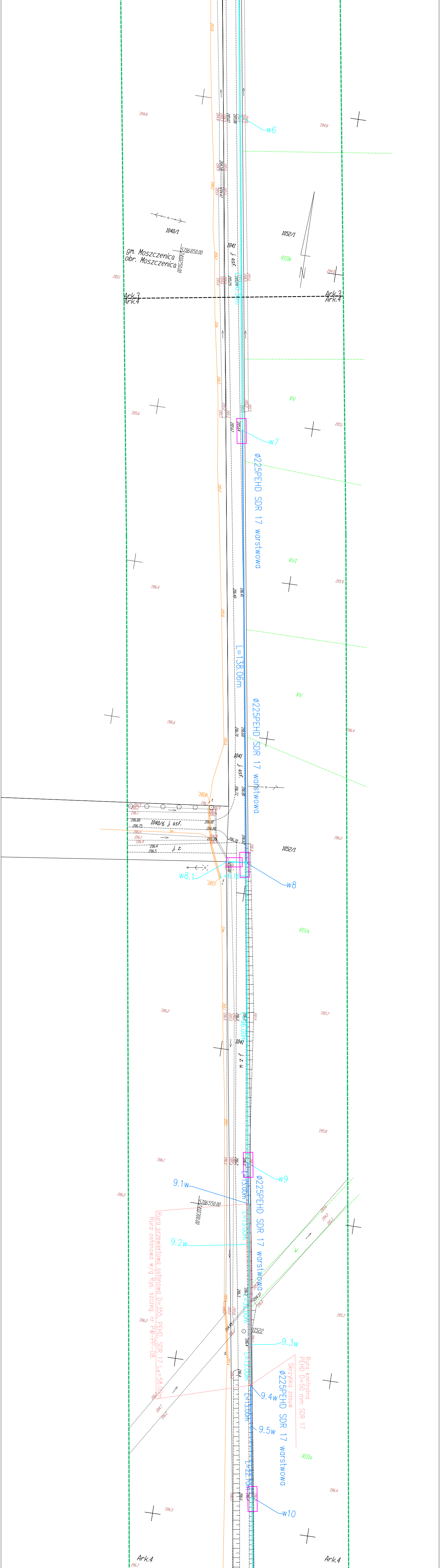
w6
1040/1
1052/1
gm. Moszczenica
obr. Moszczenica
5706850.00
7410250.00
1041
j. asf.
L=100.30m
RIIIb
Ark.3
Ark.4
RV
w7
Ø225PEHD SDR 17 warstwowa
RVI
L=138.06m
RV
Ø225PEHD SDR 17 warstwowa
1040/6 j. asf.
j. z.
1052/1
w8.1
L=6.16m
w8
RIVa
1041
j. z. u.
w9
9.1w
5706550.00
7410300.00
L=13.00m
L=13.00m
Ø225PEHD SDR 17 warstwowa
9.2w
Rura przewiertowa osłonowa D=355, PEHD, SDR 17 L4=58.00m
Rura osłonowa w/g Rys. szczeg. nr PW-PP-08
L=32.00m
11522
9.3w
L=13.00m
Rura kontrolna PEHD D=50 mm SDR 17
Skrzynka zasuw
Ø225PEHD SDR 17 warstwowa
9.4w
L=13.00m
9.5w
RIIIa
L=22.70m
w10
Ark.4
Ark.4

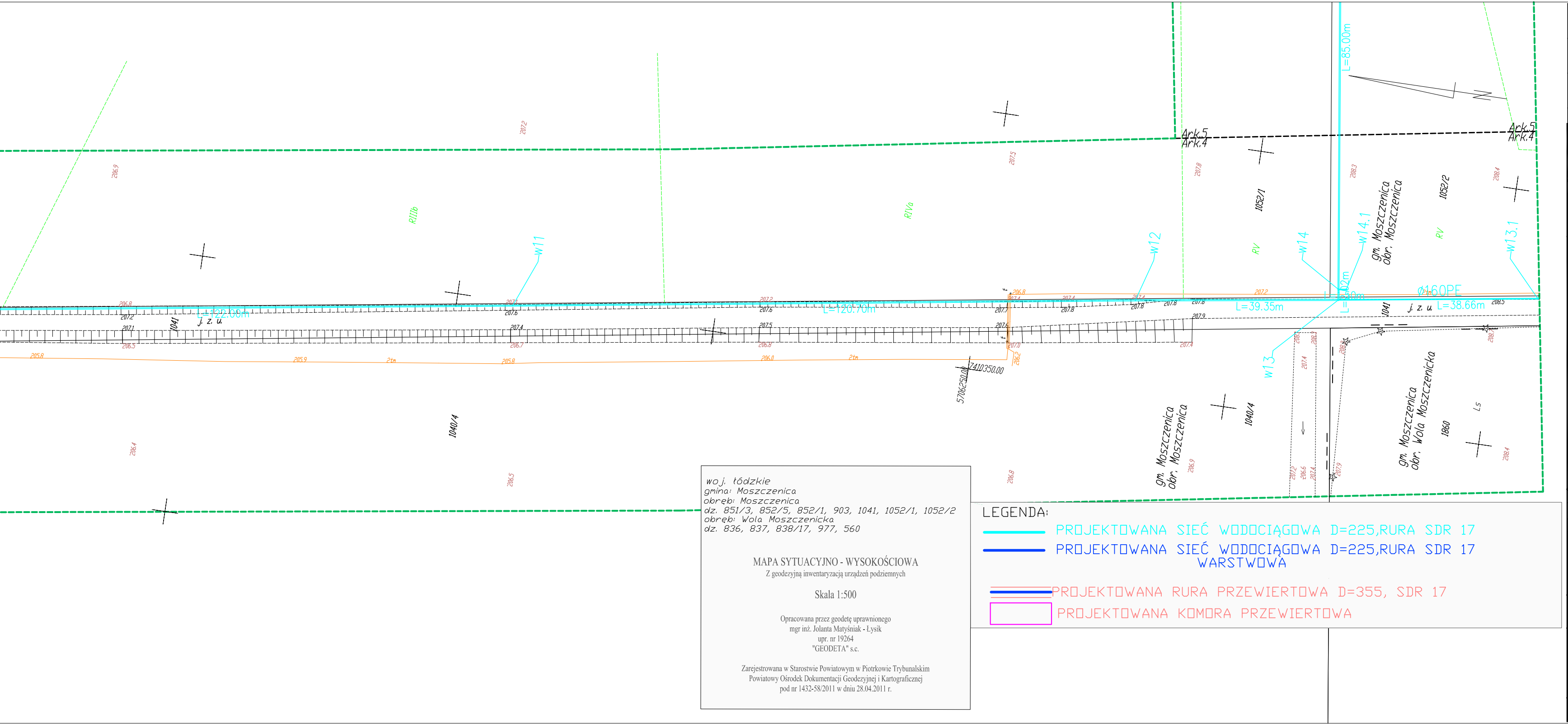
w11
w12
w13
w14
w14.1
w13.1
L=152.06m
L=120.70m
L=39.35m
L=38.66m
L=85.00m
L=3.02m
Ø160PE
j. z. u.
1041
1040/4
1052/1
1052/2
1860
RIIIb
RIVa
RV
Ls
Ark.5
Ark.4
5706250.00
7410350.00
gm. Moszczenica
obr. Moszczenica
gm. Moszczenica
obr. Wola Moszczenicka

woj. łódzkie
gmina: Moszczenica
obręb: Moszczenica
dz. 851/3, 852/5, 852/1, 903, 1041, 1052/1, 1052/2
obręb: Wola Moszczenicka
dz. 836, 837, 838/17, 977, 560

MAPA SYTUACYJNO - WYSOKOŚCIOWA
Z geodezyjną inwentaryzacją urządzeń podziemnych

Skala 1:500

Opracowana przez geodetę uprawnionego
mgr inż. Jolanta Matyśniak - Łysik
upr. nr 19264
"GEODETA" s.c.

Zarejestrowana w Starostwie Powiatowym w Piotrkowie Trybunalskim
Powiatowy Ośrodek Dokumentacji Geodezyjnej i Kartograficznej
pod nr 1432-58/2011 w dniu 28.04.2011 r.

LEGENDA:

- PROJEKTOWANA SIEĆ WODOCIĄGOWA D=225,RURA SDR 17
- PROJEKTOWANA SIEĆ WODOCIĄGOWA D=225,RURA SDR 17 WARSTWOWA
- PROJEKTOWANA RURA PRZEWIERTOWA D=355, SDR 17
- ▭ PROJEKTOWANA KOMORA PRZEWIERTOWA

...

TYTUŁ PROJEKTU
POPRAWA WARUNKÓW ZASILANIA W WODĘ GMINY MOSZCZENICA POPRZEZ BUDOWĘ I PRZEBUDOWĘ ODCINKÓW SIECI WODOCIĄGOWYCH, ROZBUDOWĘ I MODERNIZACJĘ UJĘĆ WODY

ETAP II
CZĘŚĆ 1

TYTUŁ OPRACOWANIA
BUDOWA MAGISTRALI WODOCIĄGOWEJ W UL. SPACEROWEJ W MOSZCZENICY WRAZ Z PRZEBUDOWĄ ODCINKA POD CIEKIEM WODNYM W CELU ZAPEWNIENIA ZAPOTRZEBOWANIA NA WODĘ I UTRZYMANIE ODPOWIEDNIEGO CIŚNIENIA W WOLI MOSZCZENICKIEJ

INWESTOR
GMINA MOSZCZENICA
ul. Kosowska 1
97–310 Moszczenica

GENERALNY PROJEKTANT
Usługi Projektowe i Nadzór w Budownictwie
Grzegorz Rudzki
97-330 Sulejów
ul. Góra Strzelecka 18

PODWYKONAWCA
P.P.W. "BIOPROJEKT" Sp. z o.o.
ul. Armii Krajowej 22b/9
97-300 Piotrków Trybunalski

IMIĘ I NAZWISKO	NR UPRAWNIEŃ	PODPIS:
PROJEKTANT: MGR INŻ. GRZEGORZ JAŚKI	LOD/1653/PWOS/11	
ASYSTENT PROJEKTANTA: MACIEJ JAŚKI		
KATARZYNA KLESZCZ		
ANNA KASPRZYK		

FAZA PROJEKT WYKONAWCZY	OZNACZENIE FAZY PW
BRANŻA SANITARNA	OZNACZENIE BRANŻY OGÓLNE IS
TYTUŁ RYSUNKU PROJEKT ZAGOSPODAROWANIA TERENU	OZNACZENIE RYSUNKU SZCZEGÓŁOWE PZT
SKALA 1:500 DATA 05.2013 NR RYSUNKU PW-IS-03	REWIZJA 00